











#### Leyenda





-  Aerogeneradores P.E. Pousadoiro
-  Buffer 10 km
-  Patrimonio Cultural
  - 1. Canal de Los Lagos
  - 2. Capilla de Santa Barbara
  - 3. Casa Amago
  - 4. Casona de La Ferrería de Lagar
  - 5. Castro de El Castelo
  - 6. Castro de La Cerca de Castrovaselle
  - 7. Castro de Os Castros
  - 8.
  - 9. Expl Auríferas de Río Fornelo
  - 10. Ferrería de La Cabanada
  - 11. Ferrería de Montealegre
  - 12. Os Castros
  - 13. Tumulo de Chao Da Hogueira
  - 14. Túmulos de Braña Xual. T1
  - 14. Túmulos de Braña Xual. T2
-  Bienes de Interés Cultural
  - 15. Camino de Santiago
  - 16. Campo vinculado a la iglesia de San Blas de Vegadouria
  - 17. Conjunto Histórico de Castropol
  - 18. Inscultura
  - 19. Palacio de Campos
  - 20. Palacio de Los Pardo Donlebun
  - 21. Torres de Donlebun
-  BIC Camino de Santiago

#### Línea de visibilidad

-  No visible
-  Visible

#### Cuenca visual P.E. Pousadoiro


-  Visible 15.771,64 ha (45,27%)

-  Ríos
-  Límites administrativos
-  Autovía
-  Carreteras

Promotor	Consultora
	

Proyecto
ESTUDIO DE IMPACTO AMBIENTAL Proyecto de Instalación Parque Eólico Posadoiro

Designación	Localización de elementos del Patrimonio Cultural y cuenca visual
-------------	--

Plano nº	8	Autor	
Elaborado	J. Rodríguez	12/12/19	Jessica Rodríguez García Lic. Cc. Ambientales
Revisado	E. Montes	16/12/19	
Aprobado	J. Granero	17/12/19	

Escala 1:40.000

0 500 1.000  
Metros

